



A-FO-379 COMUNICACIÓN ACTO ADMINISTRATIVO
Versión 1 Acta de mejoramiento 215 del 25 de Agosto de 2017
SECRETARÍA DISTRITAL DE PLANEACIÓN

SECRETARIA DISTRITAL DE PLANEACION
 Radicado: 2-2021-51026 de 28 de junio de 2021

Bogotá, D.C.,

Señores
SECRETARIA DISTRITAL DE HACIENDA
 Cra 30 25-90 Piso 14
 Ciudad

Asunto: Resolución n.º 883 de 23 de junio de 2021
Radicado Inicial: 1-2021-37602-SDP (al contestar favor cite este dato)

Respetados señores,

De manera atenta se comunica que La Secretaría Distrital de Planeación expidió la Resolución n.º 883 de 23 de junio de 2021, *"Por medio de la cual se adicionan unos predios a la zona de reserva vial de la Primera Línea del Metro e Bogotá- PLMB, adoptada mediante la Resolución n.º 1864 del 24 de diciembre de 2018, "Por la cual se modifica la zona de reserva para el viaducto y la franja de aislamiento de la Primera Línea de Metro de Bogotá-Tramo 1 contenida en la Resolución 1145 de 2017, y se define la Zona de Reserva para el Ramal Técnico y las Estaciones y se dictan otras disposiciones".-*

Se anexan 6 folios.

Cordial saludo,

DEVOLVER COPIA DEBIDAMENTE FIRMADA


MARIA B. PAZ OSPINA
 Auxiliar Administrativo
 Ventanilla de Notificaciones
 PBX 3358000 Ext. 9019

RECIBI

NOMBRE _____ **CC** _____
FECHA _____ **Hora** _____

EVITE ENGANOS: Todo trámite ante esta entidad es gratuito, excepto los costos de reproducción de documentos. Verifique su respuesta en la página www.sdp.gov.co link "Estado Trámite". Denuncie en la línea 195 opción 1 cualquier irregularidad.

Cra. 30 N° 25 -90
 pisos 5, 8,13 / SuperCada piso 2
 PBX: 335 8000
 www.sdp.gov.co

Código Postal: 1113111



SECRETARIA DISTRITAL DE HACIENDA 30.06.2021 17:13:41
 2021-06-30 09:52:601 Fol: 1 Anex: 6
 BOGOTÁ PLANEACIÓN
 SECRETARIA DISTRITAL DE PLANEACION /
 DEPARTAMENTO DE HACIENDA / JEFE DE VENTANILLA DE NOTIFICACIONES
 ASUNTO: RESOLUCION 883 DE 23 JUNIO 2021
 OBS: VENTANILLA CAD

Este documento es una versión impresa del original que fue generado digitalmente
 Es válido legalmente al amparo del artículo 12 del Decreto 2150 de 1965 y del artículo 7º de la Ley 527 de 2001



RESOLUCIÓN N.º 088323 JUN 2021
DE _____

"Por medio de la cual se adicionan unos predios a la zona de reserva vial de la Primera Línea del Metro de Bogotá- PLMB, adoptada mediante la Resolución n.º 1864 del 24 de diciembre de 2018, "Por la cual se modifica la zona de reserva para el viaducto y la franja de aislamiento de la Primera Línea del Metro de Bogotá-Tramo 1 contenida en la Resolución 1145 de 2017, y se define la Zona de Reserva para el Ramal Técnico y las Estaciones y se dictan otras disposiciones"

LA SECRETARIA DISTRITAL DE PLANEACIÓN

En uso de sus facultades legales, en especial las conferidas por los artículos 177, 178 y 446 del Decreto Distrital 190 de 2004 y los literales h) y n) del artículo 4º del Decreto Distrital 016 de 2013, y

CONSIDERANDO:

Que el artículo 3 de la Ley 388 de 1997 consagra "El Ordenamiento del territorio constituye en su conjunto una función pública, para el cumplimiento de los siguientes fines: 1. Posibilitar a los habitantes el acceso a las vías públicas, infraestructura de transporte y demás espacio público y su destinación al uso común (...)"

Que el artículo 2 de la Ley 1682 de 2013 establece: "La infraestructura del transporte es un sistema de movilidad integrado por un conjunto de bienes tangibles, intangibles y aquellos que se encuentren relacionados con este, el cual está bajo la vigilancia y control del Estado, y se organiza de manera estable para permitir el traslado de las personas, los bienes y los servicios, el acceso y la integración de las diferentes zonas del país y que propende por el crecimiento, competitividad y mejora de la calidad de la vida de los ciudadanos"

Que el artículo 31 de la Ley 1753 de 2015, establece condiciones para la financiación de sistemas de transporte público, incorporando la posibilidad de "(...) que las entidades territoriales y/o el Gobierno Nacional, dentro del Marco de Gasto de Mediano Plazo, en los casos en que cofinancie estos sistemas, puedan realizar inversiones en la etapa preoperativa en

Cra. 30 N° 25 -90
pisos 5, 8,13 / SuperCade piso 2



ALCALDÍA MAYOR
DE BOGOTÁ D.C.

PBX: 335 8000
www.sdp.gov.co

Código Postal: 1113111

"Por medio de la cual se adicionan unos predios a la zona de reserva vial de la Primera Línea del Metro de Bogotá- PLMB, adoptada mediante la Resolución n.º 1864 del 24 de diciembre de 2018, "Por la cual se modifica la zona de reserva para el viaducto y la franja de aislamiento de la Primera Línea del Metro de Bogotá-Tramo 1 contenida en la Resolución 1145 de 2017, y se define la Zona de Reserva para el Ramal Técnico y las Estaciones y se dictan otras disposiciones"

Infraestructura física y adquisición inicial total o parcial de material rodante de sistemas de metro o de transporte férreo interurbano de pasajeros incentivando la incorporación de tecnologías limpias y la accesibilidad a los vehículos para personas con movilidad reducida, estrategias de articulación y fomento de la movilidad en medios no motorizados, así como implementación de sistemas de recaudo, información y control de flota que garanticen la sostenibilidad del Sistema".

Que el numeral 2 del artículo 164 del Decreto Distrital 190 de 2004, al hacer referencia a los "Componentes del Sistema de Movilidad", señala que el Subsistema de Transporte está conformado por los diferentes modos de transporte masivo, el transporte público colectivo, el transporte particular y modos alternativos de transporte, y que las ejecuciones de los proyectos a desarrollar durante la vigencia del Plan de Ordenamiento Territorial serán definidos en el Plan Maestro de Movilidad.

Que el artículo 445 del Decreto Distrital 190 de 2004, establece que: "Las zonas de reserva a que se refiera esta disposición, son las áreas del territorio Distrital que de conformidad con este Plan de Ordenamiento o con cualquiera de los instrumentos que lo desarrollen, sean necesarias para la localización y futura construcción de obras del sistema vial principal de la ciudad, de redes matrices de servicios públicos, de equipamientos colectivos de escala urbana y, en general de obras públicas o para la ejecución de programas o proyectos con inversión pública, o para protección ambiental, a fin de que sean tenidas en cuenta para la imposición oportuna de las respectivas afectaciones."

Que el artículo 446 del Decreto Distrital 190 de 2004, señala que "La determinación y delimitación de las áreas de reserva a que se refiere el artículo anterior, se hará mediante resoluciones del Departamento Administrativo de Planeación Distrital, dependencia que enviará copia de dichos actos al Departamento Administrativo de Catastro Distrital (...)"

Cra. 30 N° 25 -90
pisos 5, 8,13 / SuperCade piso 2



ALCALDÍA MAYOR
DE BOGOTÁ D.C.

PBX: 335 8000
www.sdp.gov.co

Código Postal: 1113111

"Por medio de la cual se adicionan unos predios a la zona de reserva vial de la Primera Línea del Metro de Bogotá- PLMB, adoptada mediante la Resolución n.º 1864 del 24 de diciembre de 2018, "Por la cual se modifica la zona de reserva para el viaducto y la franja de aislamiento de la Primera Línea del Metro de Bogotá-Tramo 1 contenida en la Resolución 1145 de 2017, y se define la Zona de Reserva para el Ramal Técnico y las Estaciones y se dictan otras disposiciones"

Que de conformidad con el artículo 3 del Decreto Distrital 319 de 2006, el transporte masivo de la ciudad está *"Constituido por las líneas de metro, troncales de buses y líneas de tranvía y sus respectivas rutas alimentadoras"*

Que el artículo 12 del Decreto Distrital 319 de 2006, estableció que el *"(...) Sistema de Movilidad se estructurará teniendo como eje el Sistema Integrado de Transporte Público de Bogotá, D.C., con base en las estipulaciones del presente Decreto, y bajo las condiciones previstas en la Ley 310 de 1996, sus normas reglamentarias y modificatorias, y las demás disposiciones que prevean la integración del transporte público colectivo y el masivo."*

Que el artículo 13 del Decreto Distrital 319 de 2006, señala que el Sistema Integrado de Transporte Público – SITP *"tiene por objeto garantizar los derechos de los ciudadanos al ambiente sano, al trabajo, a la dignidad humana y a la circulación libre por el territorio, mediante la generación de un sistema de transporte público de pasajeros organizado, eficiente y sostenible para perimetro urbano de la ciudad de Bogotá".* Así mismo, *"(...) comprende las acciones para la articulación, vinculación y operación integrada de los diferentes modos de transporte público, las instituciones o entidades creadas para la planeación, la organización, el control del tráfico y el transporte público, así como la infraestructura requerida para la accesibilidad, circulación y el recaudo del sistema"*

Que de conformidad con el artículo 61 del Decreto Distrital 319 de 2006, cuando *"(...) las condiciones de movilidad de la ciudad lo exijan, la administración distrital adoptará el Metro, y adelantará los estudios pertinentes de factibilidad como componente del Sistema de Transporte Público Integrado"*

Que mediante el Decreto Distrital 309 de 2009 se adoptó el Sistema Integrado de Transporte Público para Bogotá D.C., y se estableció en el artículo 19 la gradualidad en su implementación por medio de cuatro fases, siendo la cuarta fase la correspondiente a la integración con los modos férreas, así: *"Fase 4 SJTP. Integración con los modos férreas Esta*

Cra. 30 N° 25 -90
pisos 5, 8,13 / SuperCade piso 2



ALCALDÍA MAYOR
DE BOGOTÁ D.C.

PBX: 335 8000
www.sdp.gov.co

Código Postal: 1113111



SECRETARÍA DE
PLANEACIÓN

RESOLUCIÓN No. 0883 DE 23 JUN 2021

“Por medio de la cual se adicionan unos predios a la zona de reserva vial de la Primera Línea del Metro de Bogotá- PLMB, adoptada mediante la Resolución n.º 1864 del 24 de diciembre de 2018, “Por la cual se modifica la zona de reserva para el viaducto y la franja de aislamiento de la Primera Línea del Metro de Bogotá-Tramo 1 contenida en la Resolución 1145 de 2017, y se define la Zona de Reserva para el Ramal Técnico y las Estaciones y se dictan otras disposiciones”

fase corresponde a la integración al sistema de los otros modos previstos en el Plan Maestro de Movilidad como integrantes del STTP, en particular el Metro y se concretará una vez inicie la operación de dicho modo férreo (...)

Que el artículo 15 del Acuerdo Distrital 761 de 2020, por medio del cual se Adoptó el Plan de Desarrollo “Un Nuevo Contrato Social y Ambiental para la Bogotá el Siglo XXI” establece como parte del “Propósito 4: Hacer de Bogotá Región un modelo de movilidad multimodal, incluyente y sostenible”; el “Programa 50. Red de metros. Definir la red de metros como el eje estructurador de la movilidad y de transporte de pasajeros en la ciudad, mediante el avance del ciclo de vida del proyecto de la Primera Línea del Metro de Bogotá PLMB – Tramo 1 y realizar las actividades, estudios técnicos y contratar la ejecución de la Fase 2 de la PLMB. Realizar las intervenciones en espacio público para la conexión del Regiotram de Occidente con el sistema de transporte público de la ciudad. Apoyar con recursos técnicos, financieros y administrativos la estructuración de todos los proyectos férreos que permiten la integración regional, entre estos los proyectos Regiotram del Norte y Regiotram del sur”.

Que la Secretaría Distrital de Planeación expidió la Resolución n.º 1864 del 24 de diciembre de 2018, “Por medio de la cual se modifica la zona de reserva para el viaducto y la franja de aislamiento de la Primera Línea del Metro de Bogotá – Tramo 1 contenida en la Resolución 1145 de 2017, y se define la Zona de Reserva para el Ramal Técnico y las estaciones y se dictan otras disposiciones.”

Que mediante los radicados de la Secretaría Distrital de Planeación n.º 1-2021-37602 del 10 de mayo de 2021, 1-2021-38455 del 12 de mayo de 2021 y 1-2021-42123 del 27 de mayo de 2021 la Empresa Metro de Bogotá S.A. presentó la solicitud para adicionar a la reserva precisada mediante la Resolución n.º 1864 de 2018, con su correspondiente Documento Técnico de Soporte, unos predios con el fin de complementar la infraestructura

Cra. 30 N° 25 -90
pisos 5, 8,13 / SuperCade piso 2



ALCALDÍA MAYOR
DE BOGOTÁ D.C.

PBX: 335 8000
www.sdp.gov.co

Código Postal: 1113111

“Por medio de la cual se adicionan unos predios a la zona de reserva vial de la Primera Línea del Metro de Bogotá- PLMB, adoptada mediante la Resolución n.º 1864 del 24 de diciembre de 2018, “Por la cual se modifica la zona de reserva para el viaducto y la franja de aislamiento de la Primera Línea del Metro de Bogotá-Tramo 1 contenida en la Resolución 1145 de 2017, y se define la Zona de Reserva para el Ramal Técnico y las Estaciones y se dictan otras disposiciones”

requerida para la construcción de la Primera Línea del Metro de Bogotá, de la siguiente manera:

- a) **Calle 8 Sur:** Se adiciona de la franja de predios del costado norte de la Calle 8 Sur en el tramo comprendido entre las Carreras 27A y 30.
- b) **Estación 10.** Se requiere adicionar un predio para complementar el diseño de dicha estación.
- c) **Sector Avenida Caracas entre calles 24 y 25.** Se requieren reservar los predios para la implantación de la Estación n.º 13, la cual se integrará con el Plan Parcial de renovación Urbana denominado *Estación Metro Calle 26* adoptado mediante el Decreto 213 de 2013, el cual fue modificado por el Decreto 822 de 2019.
- d) **Avenida Caracas Con Calle 66.** Se requiere reservar el predio de la esquina nororiental con el fin de mejorar la geometría del proyecto y el espacio público.

Que mediante radicado 1-2021-39004 del 13 de mayo de 2021, la Empresa Metro de Bogotá S.A. dio alcance a la comunicación del 10 de mayo, remitiendo "(...) la información enviada por parte de la Empresa de Renovación Urbana en el marco de la articulación entre el Plan Parcial de Renovación Urbana Estación Metro Calle 26 y la Primera Línea de Metro de Bogotá", anexando además el radicado de la Empresa de Renovación y Desarrollo Urbano de Bogotá n.º S2021001728 del 11 de mayo de 2021, que indica lo siguiente:

"La modificación del Decreto Distrital 822 de 2019, surge de la necesidad de mejorar las condiciones de integración de los sistemas de transporte público presentes en el área de planificación; la estación proyectada del Metro de Bogotá de la calle 26. la Estación Regiotram,

Cra. 30 N° 25 -90
pisos 5, 8, 13 / SuperCade piso 2



ALCALDÍA MAYOR
DE BOGOTÁ D.C.

PBX: 335 8000
www.sdp.gov.co

Código Postal: 1113111

"Por medio de la cual se adicionan unos predios a la zona de reserva vial de la Primera Línea del Metro de Bogotá- PLMB, adoptada mediante la Resolución n.º 1864 del 24 de diciembre de 2018, "Por la cual se modifica la zona de reserva para el viaducto y la franja de aislamiento de la Primera Línea del Metro de Bogotá-Tramo 1 contenida en la Resolución 1145 de 2017, y se define la Zona de Reserva para el Ramal Técnico y las Estaciones y se dictan otras disposiciones"

de Occidente, localizada en la carrera 17, entre las calles 24 y 25; y la futura Estación Central de Transmilenio. Igualmente busca mejorar las condiciones de desarrollo urbanístico de los predios al interior del plan parcial, permitiendo una mayor mixtura de usos y el desarrollo de espacialidades públicas que contribuyan a la revitalización de este sector estratégico de la ciudad.

Desde la formulación del Plan Parcial adoptado por el Decreto Distrital 822 de 2019, La Empresa de Renovación y Desarrollo Urbano de Bogotá ha articulado los requerimientos de la Empresa Metro de Bogotá en relación con los Suelos para la localización de la Estación del Metro de la Calle 26 y sus edificios de acceso al oriente y occidente de la Avenida Caracas; y los límites que, en la ejecución de la primera línea del Metro serán desarrollados como intervención de paisajismo y urbanismo a cargo del Concesionario de obras.

Concretamente, la relación de los predios, identificados con códigos catastrales y la correspondiente área objeto de adquisición por parte de la Empresa Metro de Bogotá, se relacionan a continuación:

(...) Señalamos que, en el actual proceso de reformulación, los suelos a adquirirse por parte de Metro de Bogotá serán incluidos como una Unidad de Actuación Urbanística, permitiéndole participar, en proporción a los suelos objeto de adquisición, de los aprovechamientos urbanísticos definidos por el Plan Parcial, con el fin de implementar mecanismos de captura de valor del suelo que contribuyan a la financiación de los costos de construcción u operación del sistema de transporte. (...)"

Que, evaluada la información presentada en la solicitud y sus alcances, la Dirección de Vías, Transporte y Servicios Públicos de esta Secretaría encontró viable la propuesta técnica en planta presentada por la Empresa Metro de Bogotá S.A., toda vez que se ajusta

Cra. 30 N° 25 -90
pisos 5, 8,13 / SuperCade piso 2.



ALCALDÍA MAYOR
DE BOGOTÁ D.C.

PBX: 335 8000
www.sdp.gov.co

Código Postal: 1113111

"Por medio de la cual se adicionan unos predios a la zona de reserva vial de la Primera Línea del Metro de Bogotá- PLMB, adoptada mediante la Resolución n.º 1864 del 24 de diciembre de 2018, "Por la cual se modifica la zona de reserva para el viaducto y la franja de aislamiento de la Primera Línea del Metro de Bogotá-Tramo 1 contenida en la Resolución 1145 de 2017, y se define la Zona de Reserva para el Ramal Técnico y las Estaciones y se dictan otras disposiciones"

a los requerimientos técnicos necesarios de acuerdo con lo establecido en el Decreto Distrital 190 de 2004 y demás normatividad vigente.

Que de conformidad con lo anterior, la Dirección de Vías, Transporte y Servicios Públicos concluyó que es viable adicionar algunas áreas a la reserva vial adoptada mediante la Resolución n.º 1864 del 24 de diciembre de 2018, "Por la cual se modifica la zona de reserva para el viaducto y la franja de aislamiento de la Primera Línea de Metro de Bogotá-Tramo 1 contenida en la Resolución 1145 de 2017, y se define la Zona de Reserva para el Ramal Técnico y las Estaciones y se dictan otras disposiciones", conforme con lo descrito en el Documento Técnico de Soporte presentado por la Empresa Metro de Bogotá S.A. y con lo demarcado en los planos que hacen parte integral de la presente Resolución.

Que la presente decisión no es un requisito legal ni previo para la imposición de una futura afectación, como tampoco es requerida para adelantar los procesos de adquisición predial, de declaratoria de utilidad pública, de anuncio de proyecto o de cualquier otro instrumento de planeación y/o gestión de suelo; por cuanto dichos procedimientos e instrumentos cuentan con disposiciones propias que no prevén tal requisito, entre éstas lo previsto en las Leyes 9ª de 1989 y 388 de 1997 para el tema de afectaciones. Es así que el señalamiento de la reserva objeto del presente acto administrativo es indicativa para la planeación de la ciudad.

En virtud de lo expuesto,

RESUELVE:

Artículo 1º. - Adicionar los predios que se identifican en los Planos nº 1 de 2 y 2 de 2 a escala 1:1000 que hacen parte integral de esta Resolución, a la reserva vial de la Primera

Cra. 30 N° 25 -90
pisos 5, 8,13 / SuperCade piso 2



ALCALDÍA MAYOR
DE BOGOTÁ D.C.

PBX: 335 8000
www.sdp.gov.co

Código Postal: 1113111



SECRETARÍA DE
PLANEACIÓN

RESOLUCIÓN NO. 088323 DE JUN 2021

"Por medio de la cual se adicionan unos predios a la zona de reserva vial de la Primera Línea del Metro de Bogotá- PLMB, adoptada mediante la Resolución n.º 1864 del 24 de diciembre de 2018, "Por la cual se modifica la zona de reserva para el viaducto y la franja de aislamiento de la Primera Línea del Metro de Bogotá-Tramo 1 contenida en la Resolución 1145 de 2017, y se define la Zona de Reserva para el Ramal Técnico y las Estaciones y se dictan otras disposiciones"

Línea del Metro de Bogotá- PLMB, adoptada mediante la Resolución n.º 1864 del 24 de diciembre de 2018.

Artículo 2º. - Ordenar a la Dirección de Información, Cartografía y Estadística de la Subsecretaría de Información y Estudios Estratégicos de la Secretaría Distrital de Planeación actualizar en la Base de Datos Geográfica Corporativa las áreas adicionadas a la Zona de Reserva Vial en los términos de la presente Resolución.

Artículo 3º. - Comunicar y remitir copia de la presente Resolución a la Unidad Administrativa Especial de Catastro Distrital, a la Secretaría Distrital de Hacienda, al Instituto de Desarrollo Urbano y a la Empresa Metro de Bogotá para lo de su competencia, entidades que deberán publicar el presente acto administrativo en su página web, de conformidad con lo establecido en el artículo 4 del Acuerdo Distrital 164 de 2005.

Artículo 4º. - La presente Resolución rige a partir del día siguiente a la fecha de su publicación en la Gaceta de Urbanismo y Construcción de Obra, de conformidad con el artículo 462 del Decreto Distrital 190 de 2004, adiciona la Resolución n.º 1864 del 24 de diciembre de 2018, *"Por la cual se modifica la zona de reserva para el viaducto y la franja de aislamiento de la Primera Línea de Metro de Bogotá-Tramo 1 contenida en la Resolución 1145 de 2017, y se define la Zona de Reserva para el Ramal Técnico y las Estaciones y se dictan otras disposiciones"*, conservándose sin modificación las demás disposiciones y planos contenidos en la misma.

Así mismo, el presente acto administrativo se publicará en la página Web de la Secretaría Distrital de Planeación –SDP de conformidad con lo establecido en el artículo 4º del Acuerdo Distrital 164 de 2005.

Cra. 30 N° 25 -90
pisos 5, 8, 13 / SuperCade piso 2



ALCALDÍA MAYOR
DE BOGOTÁ D.C.

PBX: 335 8000
www.sdp.gov.co


Código Postal: 1113111

RESOLUCIÓN NO. 0883 DE 23 JUN 2021

"Por medio de la cual se adicionan unos predios a la zona de reserva vial de la Primera Línea del Metro e Bogotá- PLMB, adoptada mediante la Resolución n.º 1864 del 24 de diciembre de 2018, "Por la cual se modifica la zona de reserva para el viaducto y la franja de aislamiento de la Primera Línea de Metro de Bogotá-Tramo 1 contenida en la Resolución 1145 de 2017, y se define la Zona de Reserva para el Ramal Técnico y las Estaciones y se dictan otras disposiciones"

COMUNÍQUESE, PUBLÍQUESE Y CÚMPLASE

Dada en Bogotá D.C., a los


MARIA MERCEDES JARAMILLO GARCÉS
Secretaría Distrital de Planeación

Revisión Técnica:

Claudia Andrea Ramírez Montilla - Subsecretaria de Planeación Territorial
María Victoria Villamil Páez - Directora de Vías, Transporte y Servicios Públicos
Gabriele Múrgia, Asesor Técnico Subsecretaria de Planeación Territorial

Revisión Jurídica:

Gloria Edith Martínez Sierra - Subsecretaria Jurídica (E)
Oswaldo Humberto Pinto García - Director de Análisis y Conceptos Jurídicos
Israel Mauricio Liache Olaya - Abogado Contratista Subsecretaría Jurídica
Concepción Castañeda Jiménez - Asesora del Despacho
Giovanni Perdomo Sanabria, Asesor Jurídico, Subsecretaría de Planeación Territorial

Proyecto:

Nelson Humberto Gamboa Baracaldo - Profesional Dirección de Vías, Transporte y Servicios Públicos

03.108 dps 1111

EVITE ENGAÑOS: Todo trámite ante esta entidad es gratuito, excepto los costos de reproducción de documentos. Verifique su respuesta en la página www.sdp.gov.co link "Estado Trámite". Denuncie en la línea 195 opción 1 cualquier irregularidad.

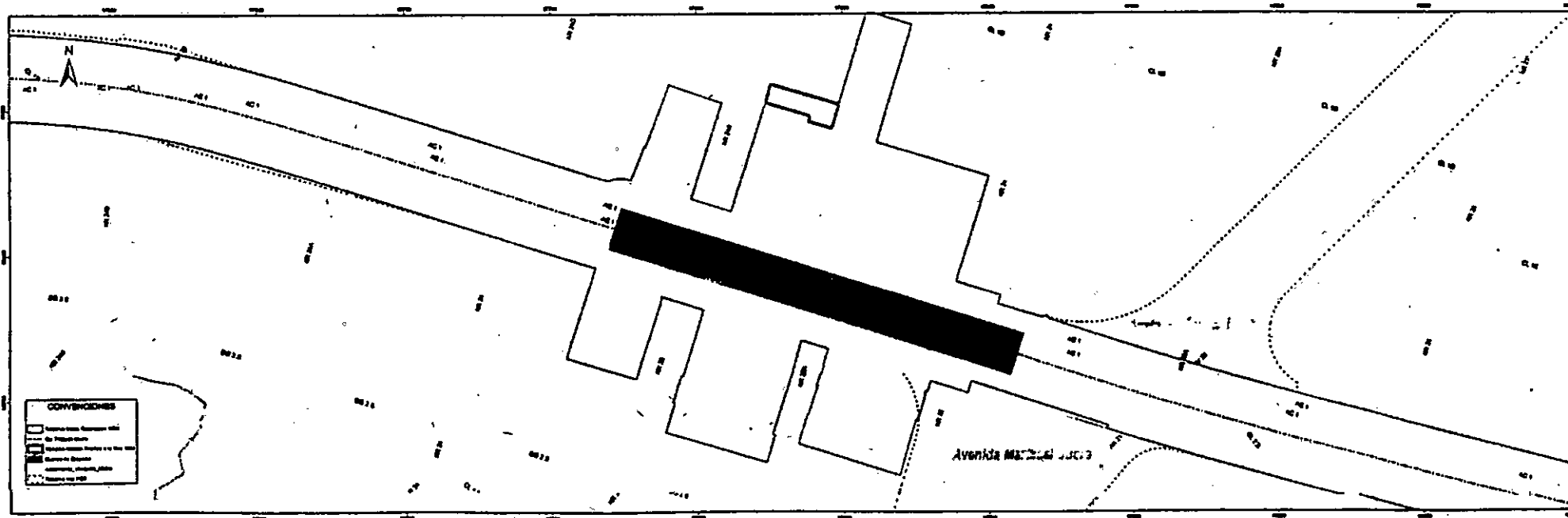
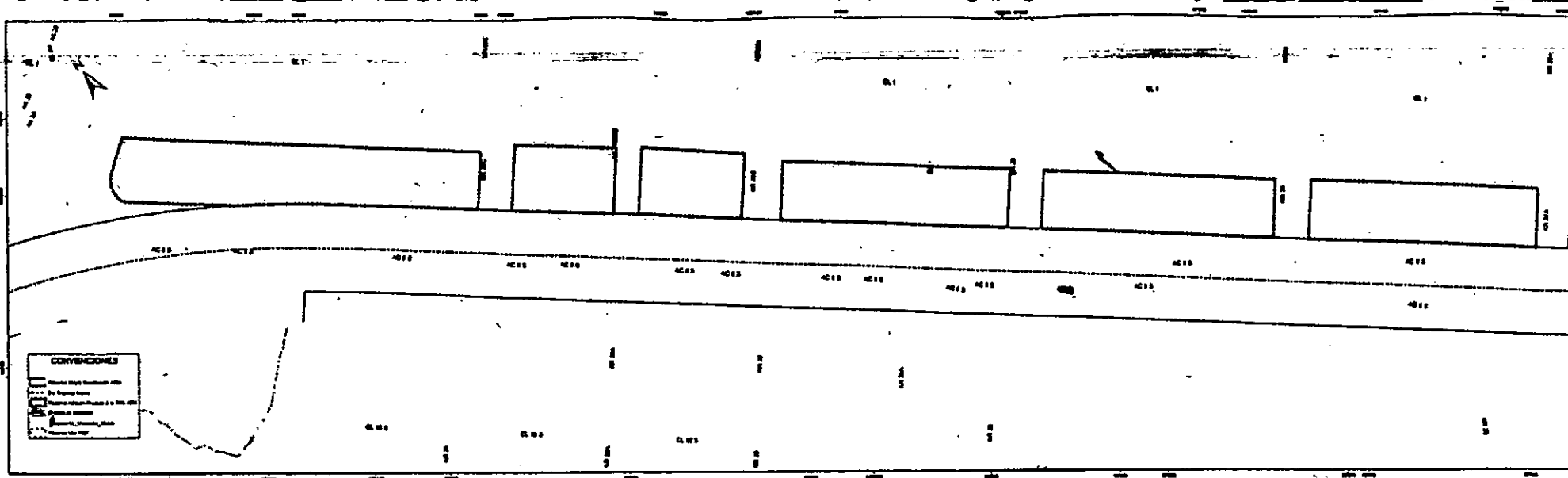
Cra. 30 N° 25 -90
pisos 5, 8,13 / SuperCade piso 2



ALCALDÍA MAYOR
DE BOGOTÁ D.C.

PBX: 335 8000
www.sdp.gov.co

Código Postal: 1113111



ALCALDIA MAYOR BOGOTÁ D.C. SECRETARÍA DISTRITAL DE PLANEACIÓN	PROYECTO: Reserva vial de la Primera Línea del Metro de Bogotá - PLIB	ACEPTACIÓN S.D.P.				CONTIENE: Adjuntos de grafías e la zona de reserva vial de la Primera Línea del Metro de Bogotá - PLIB - suscripción mediante la Resolución No. 0001 del 21 de diciembre de 2011.	Fecha: 1 DE 2	RESOLUCIÓN 0001 1100 00	OBSERVACIONES S.D.P.:
	JORGE HERRERA RIVERA JORGE ORLANDO TOROCH SECRETARÍA GENERAL DE PLANEACIÓN	MARIA ANTONIO ARABOLLO GARIBO SECRETARÍA GENERAL DE PLANEACIÓN	CLAUDIA ANDREA GARCERAN OSORIO SUBSECRETARÍA DE TRANSPORTES Y SERVICIOS PÚBLICOS	MARIA VICTORIA VILLALBA PADE DIRECCIÓN DE MANEJO TERRITORIO Y SERVICIOS PÚBLICOS	Fecha: 1/300				

 MINISTERIO DE AGRICULTURA, GANADERÍA Y PESQUERÍA SECRETARÍA DE ESTADO DE PLANEACIÓN		PROYECTO: Proyecto de la Presentación de un Plan de Inversión		ACERTACIONES: (Signatures and stamps)		CONTENIDO: (Description of the project's content)		FECHA: 2 DE 2 1970		RESOLUCIÓN: 9111 (1187)		Observaciones: (Space for notes)	
--	--	---	--	---	--	---	--	---------------------------------	--	-----------------------------------	--	--	--

